

Zeichenerklärung	
	Strand
	Weißdüne / Graudüne
	Braundüne / Heide
	Dünental
	Salzwiese / Schilf
	Wald
	Wiesen / Acker / Grünflächen
	Teich / See
	Bebauung
	Deich
	Bahn
	Straße / Weg
	Hauptstraße
	Autostraße (Fahrräder verboten)
	Rad- und Wanderweg / straßenbegleitend
	Fußweg (keine Fahrräder)
	offizielle Wege-Nr. des Strand- und Küstenüberganges
	Brut- und Rastgebiet - Bitte nicht betreten
	Reitweg
	Aussichtspunkt
	Naturkundliches Infozentrum
	Touristeninformation
	Bushaltestelle
	Haltestelle Stadtbus
	Toilette (z.T. nicht ganzjährig)
	Strandversorgung (z.T. nicht ganzjährig)
	Strandsauna (z.T. nicht ganzjährig)
	Campingplatz
	Jugendherberge
	Parkplatz
	Grabhügel/Grabhügelgruppe
	Museum
	Kirche
	Schule
	Kindergarten
	Polizei
	Feuerwehr
	Sportplatz
	Spielplatz
	Friedhof
	Apotheke
	Post
	Geldautomat
	Reitstall
	Einrichtungen am Strand
	Rettungsschwimmer
	Erste-Hilfe-Stand
	Strandkorbvermietung
	Dusche
	rollstuhlgerechter Strandzugang
	Strandrollstuhl
	behindertengerechte Toilette
	Hundestrand

Unsere schönsten Radtouren mit Wegbeschreibung finden Sie online unter: www.sylt.de/radfahren

Sylt



Sylt erfahren und erwandern

Die schönsten Radtouren auf Sylt
Die Nord-Tour von Westerland nach List ca. 36/40 km
 Von Westerland nach Wenningstedt und dann auf der Inselbahntrasse über Kampen nach List. Bei der Querung der Landesstraße bei Süderheidetal direkt weiter nach List oder noch eine Schleife Richtung Ellenbogen um das Listland herum.

Die Süd-Tour von Westerland nach Hörnum ca. 40/49 km
 Von Westerland nach Rantum und dann über die ehemalige Inselbahntrasse nach Hörnum. Zurück den gleichen Weg oder den Radweg an der Straße. Wer noch will (und kann) fährt auf dem Rückweg noch um das Rantum-Becken herum.

Die Ost-Tour von Westerland nach Morsum ca. 28 km
 Von Westerland nach Süden zum Nössedich und dann am Deich entlang nach Osten. Vom Ende des Deiches geht es nach Norden zum Morsum Kliff. Dann durch die Wiesen von Morsum nach Keitum und zurück nach Westerland.

Die Geest-Tour um die Mitte herum ca. 25 km
 Von Westerland über Wenningstedt nach Kampen und dort an die Wattenküste. Entlang der Braderuper Heide nach Braderup und weiter auf dem Radweg nach Keitum. Von dort noch weiter nach Süden an den Nössedich und nach Westen zurück nach Westerland. Oder kürzer direkt von Keitum nach Westerland.

Die schönsten Wanderungen auf Sylt
Von List nach Kampen ca. 16/11 km
 Vom Hafen über den Mövenbergdeich zum Weststrand und dann am Strand nach Kampen. Oder etwas kürzer vom Hafen am Watt entlang bis Höhe Klappholttal und dort auf die Inselbahntrasse und weiter nach Kampen.

Von Kampen nach Keitum ca. 9,5 km
 Von Kampen an der Ostküste durch die Braderuper Heide nach Braderup und dann weiter am Watt entlang über Munkmarsch nach Keitum.

Von Keitum nach Morsum ca. 11,5 km
 Von Keitum durch die Wiesen des Anwachses vorbei am Archsum Kliff und dann am Watt entlang an Morsum vorbei bis zum Morsum Kliff. Von dort dann nach Morsum. (Vorsicht: Matschgefahr bei Nässe!)

Von Puan Kient nach Hörnum ca. 11 km
 Von Puan Kient auf der Inselbahntrasse nach Süden, dann an den Salzwiesen entlang an den Oststrand und weiter bis zum Hafen. Von hier dann noch am Strand um die Südspitze der Hörnum Odde herum bis an den Weststrand.

Von Westerland nach Kampen ca. 13,5 km
 Von Westerland am Weststrand nach Kampen bis zur Sturmhaube. Dort vom Strand weg zur Uwe-Düne und weiter auf dem Roten Kliff nach Wenningstedt und zurück nach Westerland.

WEG.WEISER.SYLT.

Der **WEG.WEISER.SYLT**, die offizielle Rad- und Wanderkarte von der Insel, ist erhältlich bei allen Tourismusservices und Kurverwaltungen, im ausgewählten Buchhandel oder unter wegweiser-sylt.de.

WIR BACKEN FÜR SIE TÄGLICH FRISCH!

Raffelhüschchen
BÄCKEREI KONDITOREI

12x auf Sylt

List
Hafenstraße 13 › T81

Wenningstedt
Strandstraße 25 › E99
Osterweg 1 › G99
bei Feinkost Meyer

Westerland
Friedrichstraße 24 › D6
Kjeirstraße 17 › D6
Strandstraße 19 › C6
Norderstraße 42 › D4
Heideweg 2 › E2
Lorenz-de-Hahn / Ecke
Fallkenweg › D8
Industrieweg › E7
bei Famila

Archsum
Dorfstraße 6 › O14
in der alten Schule

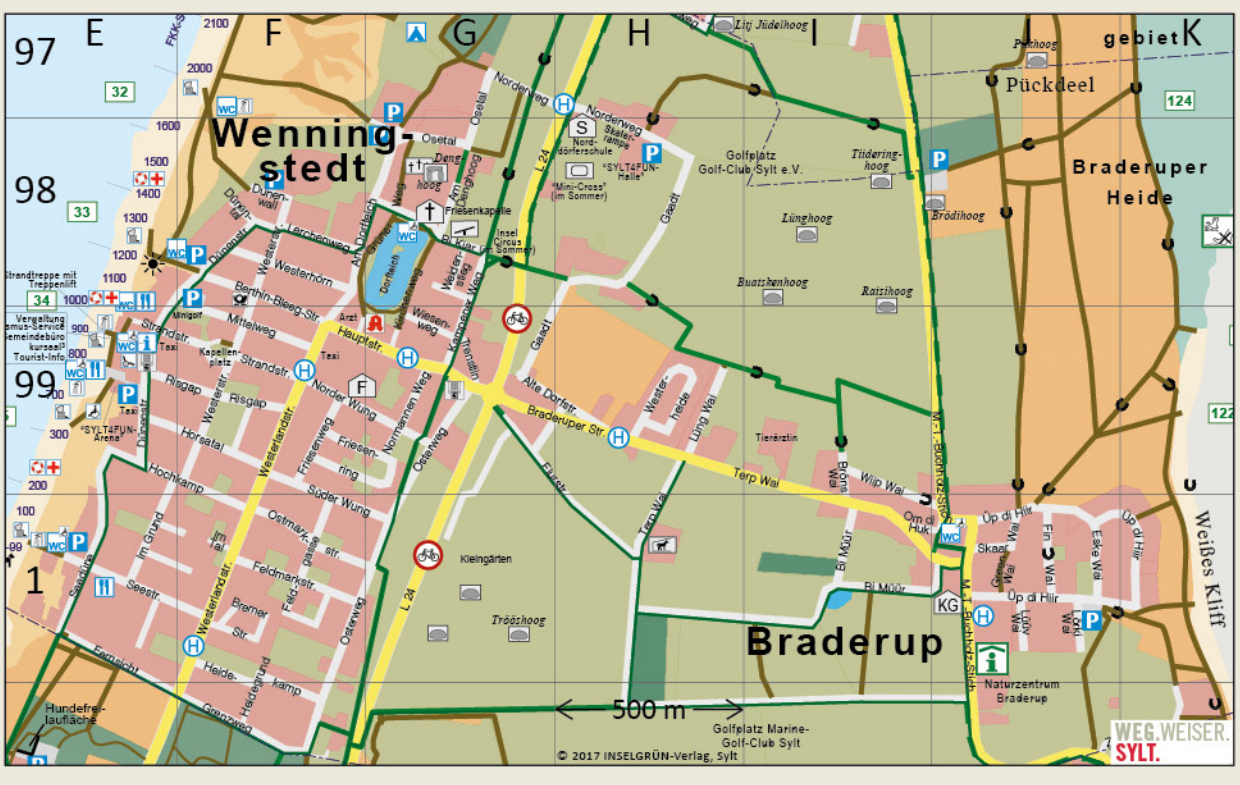
Tinnum / Hauptgeschäft
Zum Fiegerhorst 20 › G7
25980 Sylt / OT Tinnum
Tel. 04651/22378

DIE KARTE DER INSEL | **SYLT**
MEER. LEIDENSCHAFT. LEBEN.

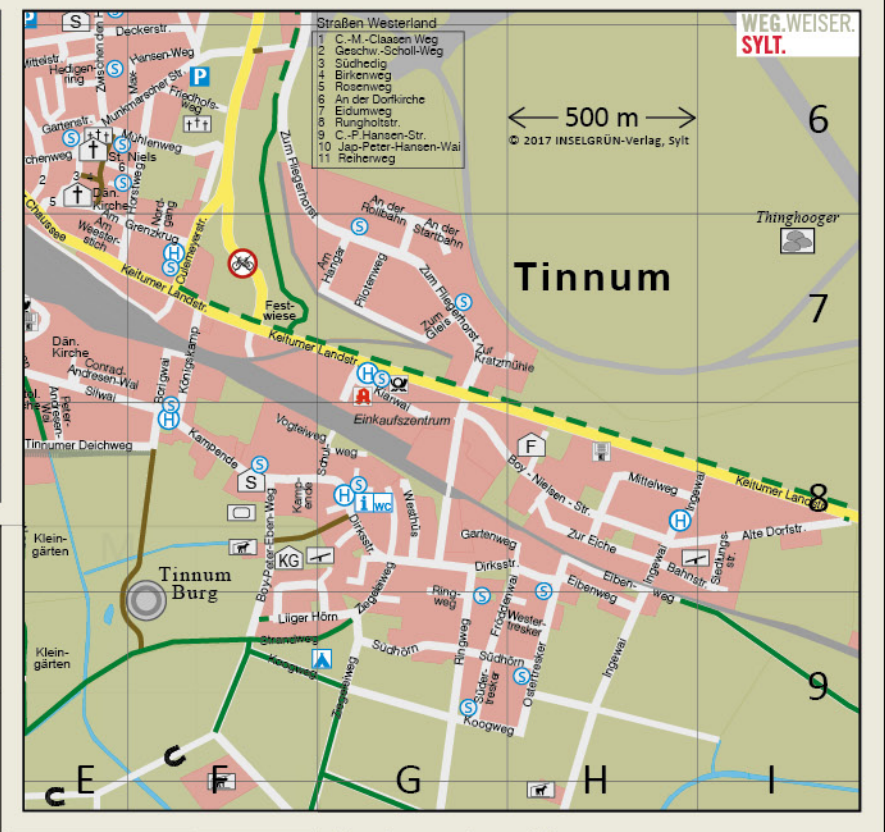
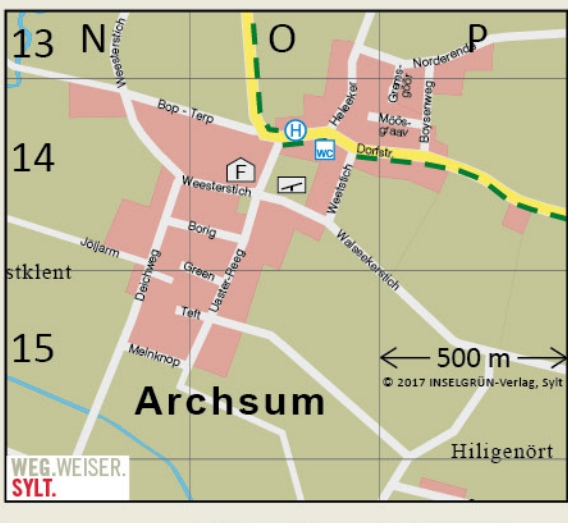
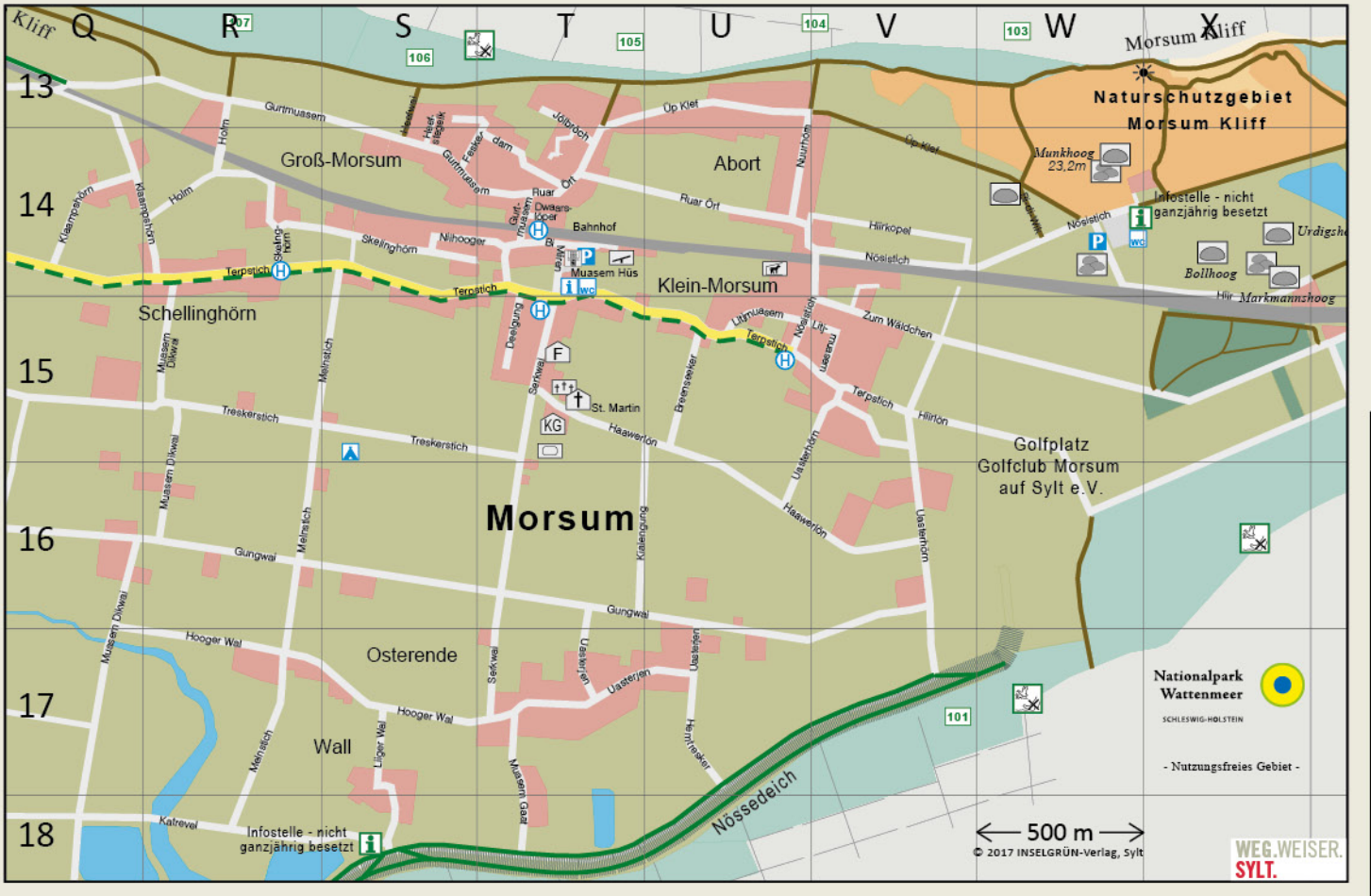
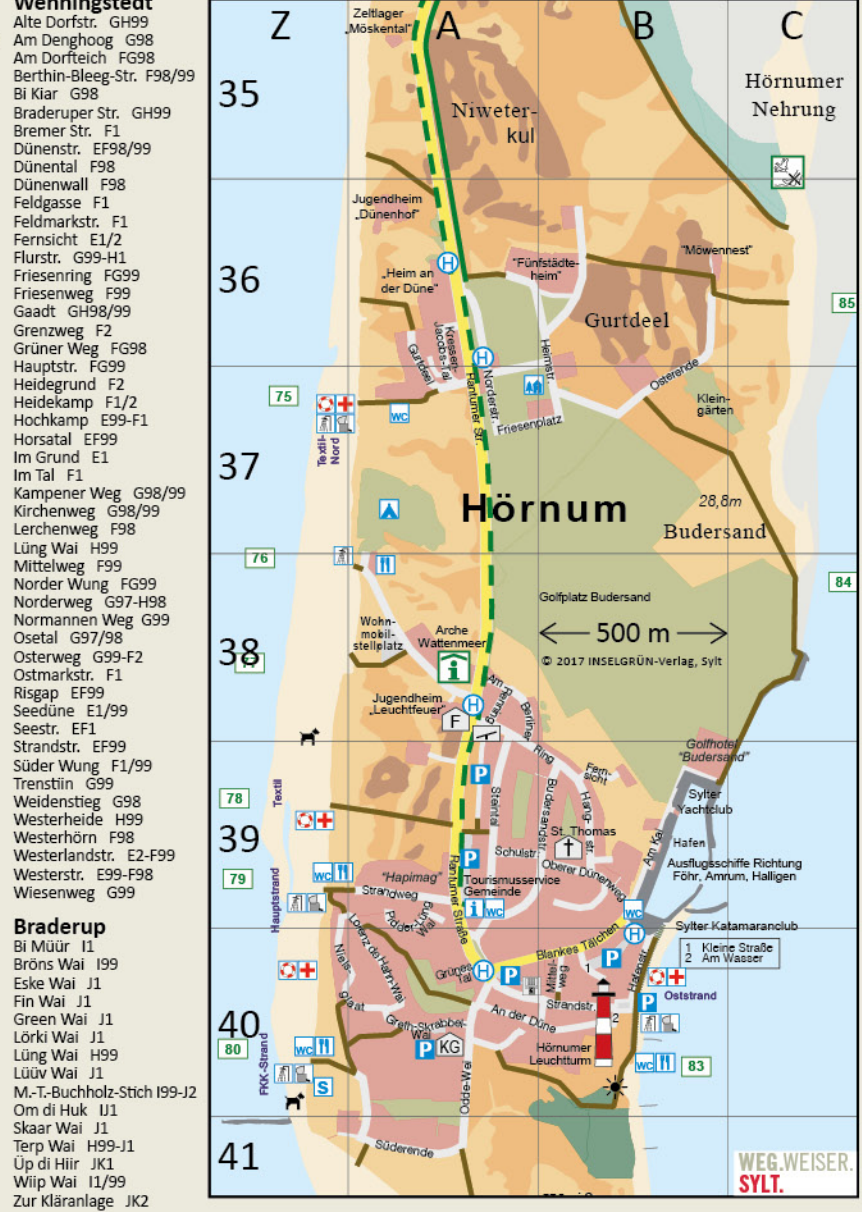




- List**
 Alte Bahnhofstr. U80/81
 Alte Dorfstr. T80/81
 Am Brink ST80
 Am Buttgraben S79/80
 Am Hermannshain T81
 Am Königshafen U80
 Am Lister Tor T81/82
 Am Loo S79
 An der Düne S81
 Auf dem Priel S79/80
 Dünenstr. ST81
 Fennenweg U80/81
 Friedhofstr. RS80
 Frischwassertal T82
 Hafenstr. T81-U80
 Jersolungtal S81/82
 Kirchenweg T80/81
 Landweidchick S81-T80
 Lister Reede U80
 Listlandstr. M86-T81
 Mannemorsumtal RS82/83
 Mellhorn QR83
 Mövenbergstr. S79-81
 Möwengrund QR82/83
 Süderheidetal MN85
 Süderhorn S81/82
 Westerheide M85/86
 Werner-Schöne-Str. S82
 Zum Sportplatz S81
- Kampen**
 Alte Dorfstr. H96-195
 Amikaweg I94
 Bergenentweg H95
 Bördertich I96
 Börderallee I96
 Braderuper Weg I95-97
 Bröderhooger Wai H97-196
 Brunnenweg I95/96
 Büblhorn I93
 Dikstich I93



- Wenningstedt**
 Alte Dorfstr. H96-195
 Amikaweg I94
 Bergenentweg H95
 Bördertich I96
 Börderallee I96
 Braderuper Weg I95-97
 Bröderhooger Wai H97-196
 Brunnenweg I95/96
 Büblhorn I93
 Dikstich I93
- Hörnrum**
 Am Kai B39
 Am Renning A38
 Am Wasser B40
 An der Düne AB40
 Berliner Ring AB38/39
 Blankes Tälchen AB40
 Budersandstr. AB39
 Fernsicht B39
 Friesenplatz AB37
 Greth-Skrabel-Wai A40
 Grünes Tal A40
 Gurtal A36/37
 Hafentw. B40
 Hangstr. B39
 Heimstr. AB36/37
 Kleine Straße B40
 Kressen-Jacobs-Tal A36/37
 Lorenz de Hahn-Wai A40
 Mittelweg B40
 Nielsplatz A40
 Norderstr. A36/37
 Oberer Dünenweg B39
 Odde Wai A40/41
 Osterende B36/37
 Pidder-Lung-Wai A39/40
 Rantumer Str. A32-40
 Schulstr. AB39
 Steintal A39
 Strandstr. B40
 Strandweg A39
 Süderende A40/41



- Munkmarsch**
 Bi Heef K3/4
 Lochterberg K4
 Munkhoog J4-K3
 Pan'er JK3/4
 Sönshörn JK4
- Keitum**
 Alter Kirchenweg K7-19
 Am Kliff LM9
 Am Mühlentof L8
 Am Tipkenhoog M9-N10
 Andreas-Hübbe-Wai K9
 Bahnhofstr. K10-L9/L10
 Benendikenwai K9-L10
 Boy-Peter-Möller-Wai KL9
 C.-F.-Hansen-Allee L9-M10
 Erich-Johannsen-Wai L9
 Frachtensteeg L9/9
 Gaat L9/L10
 Gurtstg K9-M11
 Hingstwai L10
 Hoyerstich L9
 Inghwai LM10
 Jens-Mungard Wai L9
 Kastanienweg L9
 Keitumer Serwai L10
 Keitumer Süderstr. K9-M10
 Klentertal K7
 Klirriwai K10
 Koogstr. L11
 Koppel L9
 Lörkiwai L10
 Ludwig-Borstelmann-Wai L8
 Lüüwai KL9/L10
 Melnwal L9-M9/10
 Munkmarscher Chauss. L7-9
 Museumsweg L9
 Osterweg LM10
 Pröstfett L8
 Pröstwal K9-L8
 Kastanienweg L9
 Sildik JK10
 Takerwai L9
 Twesk-Diker L9
 Uwe-Jens-Lorsen Wai L9
 Weidemannsweg LM9
 Westerhorn K9/L10
 Westerhorn L9
 Winjshoog Gung KL8
- Archsum**
 Bop-Terp N014
 Böing N014
 Boyenweg N13/14
 Deichweg N14/15
 Dorfst. O13-Q14
 Green N014
 Gremsgöör P13/14
 Heleker OP13/14
 Jöljarm N14
 Melnkoog N015
 Mösgraav OP14
 Norderende O-Q13
 Teft O15
 Uaster-Reeg O14/15
 Walseekerstich O14-Q15
 Weesterstich N014
 Weestich O14
- Morsum**
 Bi-dj-Wik W14
 Si-Milren T14
 Breenseker U15
 Deelung T14/15
 Dwaarsloper T14
 Feskerdam ST13/14
 Gungwai Q-V16
 Gurtmuasem R-T13/14
 Hawerlön T-V15/16
 Heefsteeg S13
 Heefwai S13
 Hemtresker U16/17
 Hiir WY14
 Hiirkopel V14
 Hiirön V15-W16
 Holm R13/14
 Hooger Wai Q-T17
 Jöljstich T13/14
 Katrevel RS18
 Kialengung TU15/16
 Klaampshörn QR13/14
 Liger Wai S17/18
 Lijmuasem UV14/15
 Melnstich S14-R18
 Museum Dikwai R14-Q19
 Südhörn GH9
 Nihooger ST14
 Nostich U15-X14
 Nuurhörn UV13/14
 Ruar Ört TU14
 Serkwal T15-17
 Skellinghörn RS14
 Terpstich Q14-V15
 Tjilblich T13/14
 Uasterhörn U16-V15-17
 Uasterjen T16-U17
 Up Klef T-W13/14
 Zum Wäldchen VY14/15
- Tinnum**
 Ostertresker H8/9
 Peter-Andresen-Wai E7/8
 Ploctenweg G7
 Ringweg G8/9
 Schulweg G8
 Siedlungsstr. I8
 Silwai EF7/8
 Strandweg F99
 Südertresker G9
 Südhörn GH9
 Tinnumer Deichweg E8
 Vogtelweg F98
 Westertresker GH9
 Westhus G8
 Ziegeleiweg G8/9
 Zum Fliegerhorst F6-7
 Zum Glets G7
 Zur Eiche H8
 Zur Kratzmühle GH7
- Westerland**
 Alter Bahweg DE5
 Am Bastianplatz E5
 Am Elbenweg E2
 Am Friedrichshain EF2/3
 Am Ringhoog F3
 Am Seedeich DE8
 Amselweg D8
 Andreas-Dirks-Str. C6
 Andreas-Nielsen-Str. D6
 Bienenweg E3/4
 Bahweg D6-F4
 Ballumweg E4
 Bastianstr. E5/6
 Birkenweg E6
 Bismarckstr. C6/7
 Bornhofstr. D5/6
 Böttcherstr. CD6
 Boy-Truels-Str. DE4
 Boyenstr. DE7
 Brandenburger Str. CD5
 Breslauer Str. DE8/9
 Brönswai D7
 Brunnenweg EF4
 Brunnweg CD7
 Düssenweg D8
 Dünenstr. C5/7
 Eibenweg D7
 Elbingstr. DE8
 Elisabethstr. C6
 Falkenberg D8
 Feldstr. DE5/6
 Fichtenweg E3
 Fischerweg C7-9
 Franz-Korwan-Weg E8/9
 Friedrichstr. CD5
 Friessche Str. C-F5
 Gaadt CD7
 Gartenstr. E6
 Geschw.-Scholl-Weg E6
 Gorch-Fock-Str. E4/5
 Graf-Spee-Str. DE3/4
- Westerland**
 Haderslebener Str. E3
 Halemüdr D9
 Hans-Böckler-Str. D7/8
 Hebbelweg D6
 Hedingerweg E6
 Hedingerweg EF5
 Heideweg EF2
 Henningsstr. DE5
 Hoogenkamp F3
 Hooyerweg EF4
 Hugo-Köcke-Weg EF4/5
 Industrierweg DE7
 Inken-Michels-Weg CD8
 Jahnstr. E5
 Jag-Peter-Hansen-Wai E7/8
 Johann-Möller-Str. CD5
 Kampstr. D4/5-E3/4
 Käpt'n-Christiansen-Str. CD7
 Keitumer Chaussee E6/7
 Kiebitzweg D8
 Kiefernweg E3
 Kirchenweg D-F6
 Kijerst. D5/6
 Klaus-Groth-Str. D6
 Kolberger Str. DE9
 Kollundweg E3/4
 Königsberger Str. E8/9
 Kuhrstr. D5
 Lerchenweg CD8
 Lillencronweg D7
 Lüti Stig D5
 Lorenz-de-Hahn-Str. D7-9
 Lörnsenstr. C5-D4
 Lörnsenweg D3/4
 Margarethenstr. C6
 Marienstr. C6
 Max-Hansen-Weg EF6
 Maybachstr. D6/7
 Meisenweg D8
 Mittelstr. E6
 Möwenweg C8
 Munkmarscher Str. EF6
 Neue Str. CD6
 Norderstr. DE-2
 Norddied D4/5
 Nordkamp D4
 Nordmarktstr. D4/5
 Nurhorn E2
 Osthedig F5/6
 Paulstr. D6
 Peter-Eschels-Weg EF6
 Piller-Lung-Wai DE3/4
 Pillauder-Weg D8
 Puan-Stöven-Weg CD7/8
 Reiheweg D6
 Robbenweg CD8
 Rosenweg E6
 Rote Erde E5
 Rote-Kreuz-Str. D4
 Rungholtstr. D7
 Schmiedeweg DE5
 Schützenstr. C-F5
 Senwai D7/8
 Sijpkamp F5
 Sijpkamp F4-6
 Smeelwai F5
 Sonderburger Str. E4
 St. Nicolai-Str. D6
- Rantum**
 Am Sandwal B17/18
 Am Torbogen BC17/18
 Dikwai B18
 Dikwai B19
 Dünenweg B17/18
 Hafenstr. B-D17
 Henning-Rinken-Wai B20
 Hörumer Str. B15-23
 Merret-Lassen-Wai BC20
 Raarwai B18-21
 Stindeelke B19/20
 Strandweg B19/20

